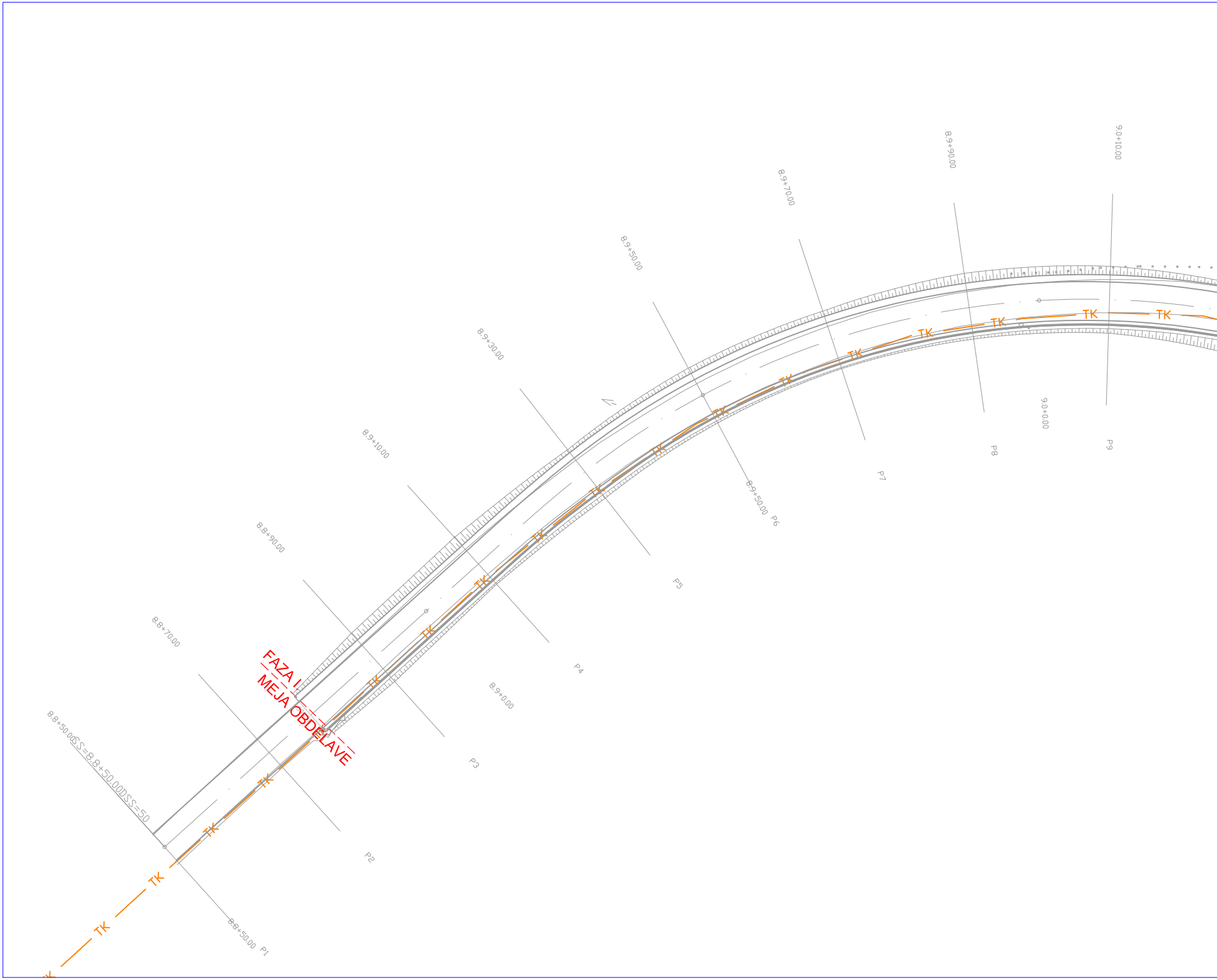
FAZA I
MEJA OBDELAVE
DSS=8.8+50.00DSS=50
8.8+50.00
8.8+70.00
8.8+90.00
8.9+10.00
8.9+30.00
8.9+50.00
8.9+70.00
8.9+90.00
9.0+10.00
8.8+50.00
8.9+0.00
8.9+50.00
9.0+0.00
P1
P2
P3
P4
P5
P6
P7
P8
P9
TK


OBSTOJEČI TK VOD
TK
90+30.00
90+50.00
90+70.00
90+90.00
91+10.00
91+30.00
91+50.00
91+70.00
91+90.00
P10
90+50.00
P11
P12
P13
91+00.00
P14
P15
91+50.00
P16
P17

OBSTOJE

TK

objekt:

faza:

opis risbe:

Sprememba:

Št. odseka:

Št. priloge:

ČI	NOVI	
―	▬ TK ▬	TK

ndrejc d.o.o.

NAZIV	IME IN PRIIMEK	IDENT.ŠT. IZS	PODPIS
Odg. vodja projekta:	Iztok Černoša u.d.i.g.	G - 3454	Černoša
Odg. projektant:	Iztok Černoša u.d.i.g.	G - 3454	Černoša
Izdelal:	Iztok Černoša u.d.i.g.	G - 3454	Černoša

REKONSTRUKCIJA CESTE R3-625/1061 BERTOKI - GRAČIŠČE OD km 8,850 DO km 11,700		Št. proj.:	085-2018
		Št. načrta:	085-2018-KV
		Šifra CC:	2111
PZI	merilo: 1:500	datum:	oktober 2018
Gradbena situacija zaščite/prestavitve TK voda	del risbe: od km 8,850 do km 9,190		

Opis spremembe:	Datum:	Podpis:

Arhivska št.:	Faza/objekt:	Šifra risbe:	Prostor za črtno kodo arhiva:
	004.2101	G.102.1	

G.2.1	Avtor risbe:	ANDREJC d.o.o, Topolšica 199b, 3325 Šoštanj
	Id. št. risbe:	085-2018-KV-G.2.1

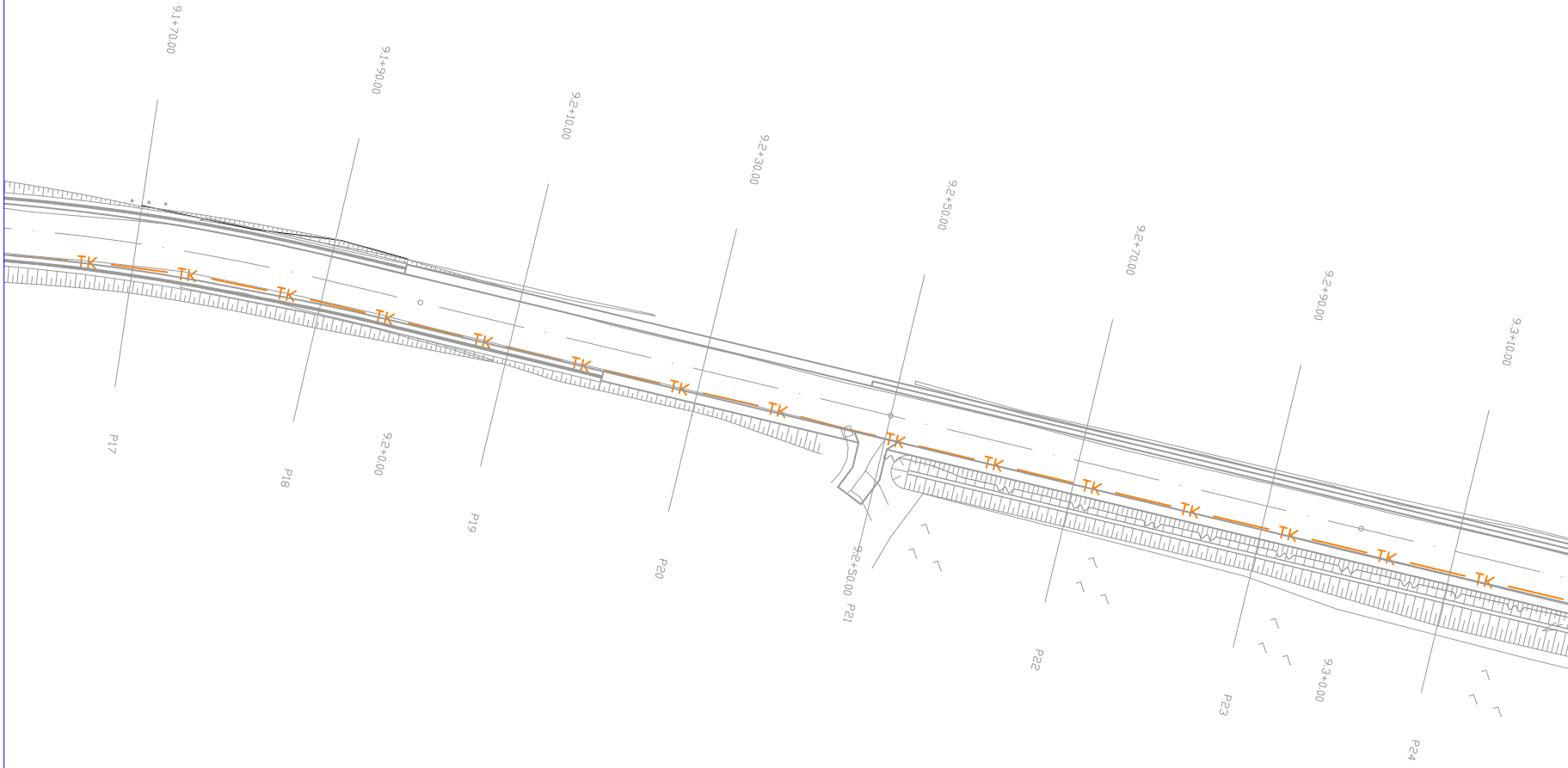
91+70.00
91+90.00
92+10.00
92+30.00
92+50.00
92+70.00
92+90.00
93+10.00
TK
P17
P18
92+00.00
P19
P20
92+50.00
P21
P22
P23
93+00.00
P24

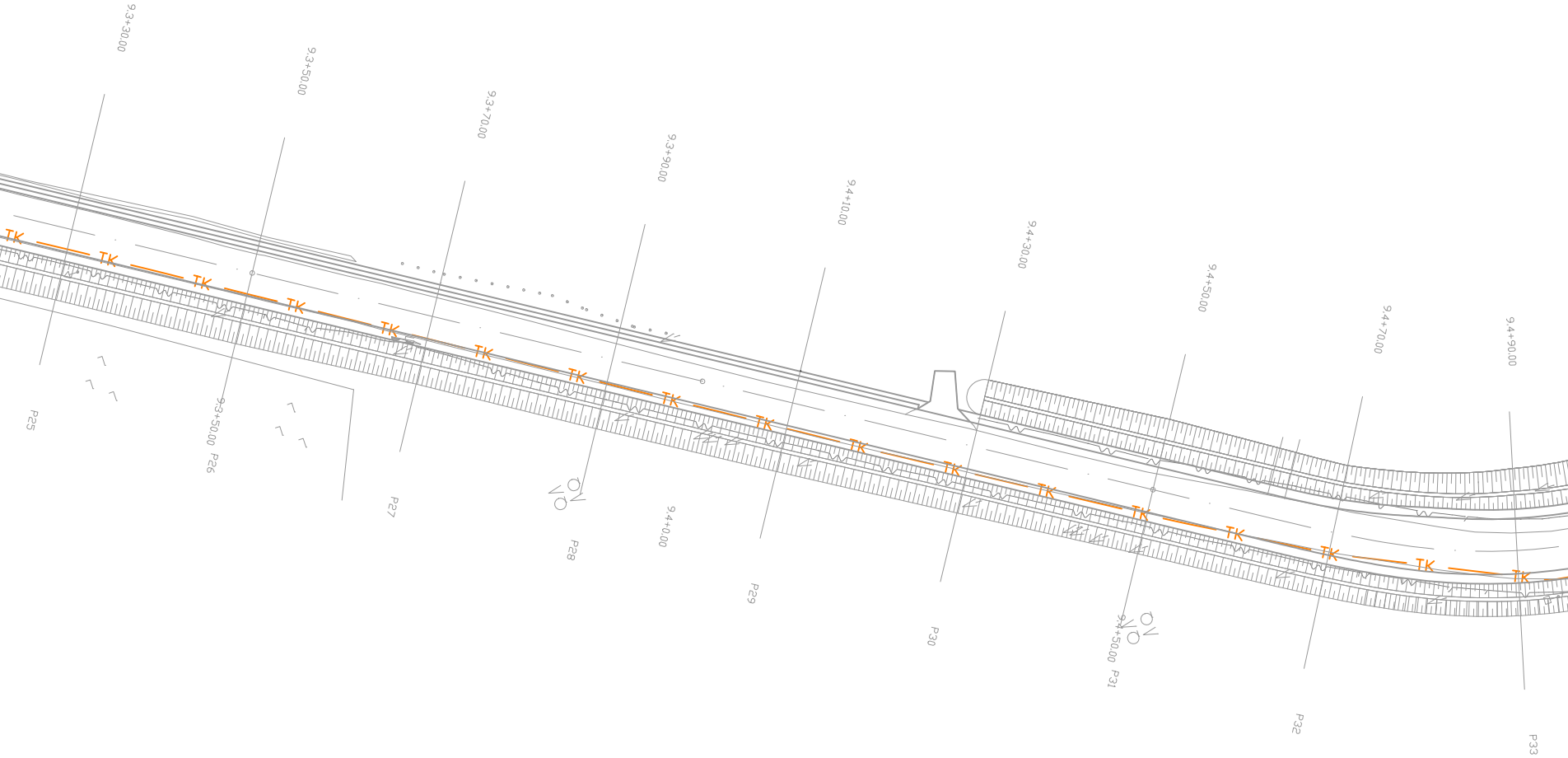
9.3+30.00
9.3+50.00
9.3+70.00
9.3+90.00
9.4+10.00
9.4+30.00
9.4+50.00
9.4+70.00
9.4+90.00
TK
P25
9.3+50.00 P26
P27
P28
9.4+0.00
P29
P30
9.4+50.00 P31
P32
P33

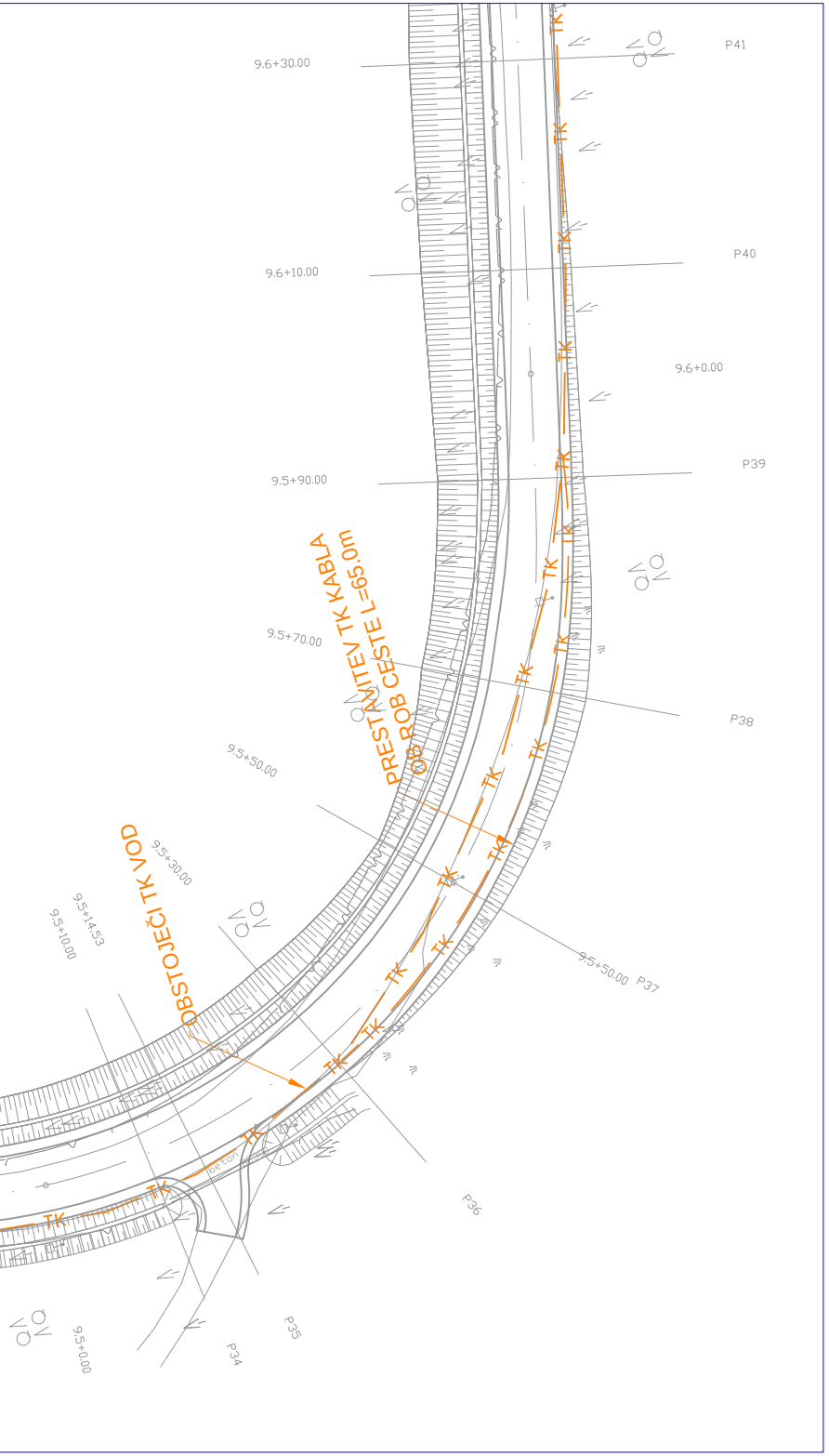
9.6+30.00
P41
9.6+10.00
P40
9.6+0.00
9.5+90.00
P39
9.5+70.00
P38
9.5+50.00
9.5+30.00
9.5+14.53
9.5+10.00
9.5+50.00 P37
P36
P35
P34
9.5+0.00
TK
PRESTAVITEV TK KABLA
OB ROB CESTE L=65.0m
OBSTOJEČI TK VOD

OBSTOJEČI NOVI

——TK—— ▬▬TK▬▬ TK

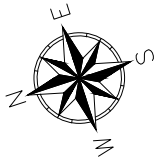

Andrejc d.o.o.

NAZIV	IME IN PRIIMEK	IDENT.ŠT. IZS	PODPIS
Odg. vodja projekta:	Iztok Černoša u.d.i.g.	G - 3454	Černoša
Odg. projektant:	Iztok Černoša u.d.i.g.	G - 3454	Černoša
Izdelal:	Iztok Černoša u.d.i.g.	G - 3454	Černoša

objekt:	REKONSTRUKCIJA CESTE R3-625/1061 BERTOKI - GRAČIŠČE OD km 8,850 DO km 11,700			Št. proj.:	085-2018
				Št. načrta:	085-2018-KV
				Šifra CC:	2111
faza:	PZI	merilo:	1:500	datum:	oktober 2018
opis risbe:	Gradbena situacija zaščite/prestavitve TK voda	del risbe:	od km 9,170 do km 9,630		

Sprememba:	Opis spremembe:	Datum:	Podpis:

Št. odseka:	Arhivska št.:	Faza/objekt:	Šifra risbe:	Prostor za črtno kodo arhiva:
		004.2101	G.102.2	

Št. priloge:	G.2.2	Avtor risbe:	ANDREJC d.o.o, Topolšica 199b, 3325 Šoštanj
		Id. št. risbe:	085-2018-KV-G.2.2

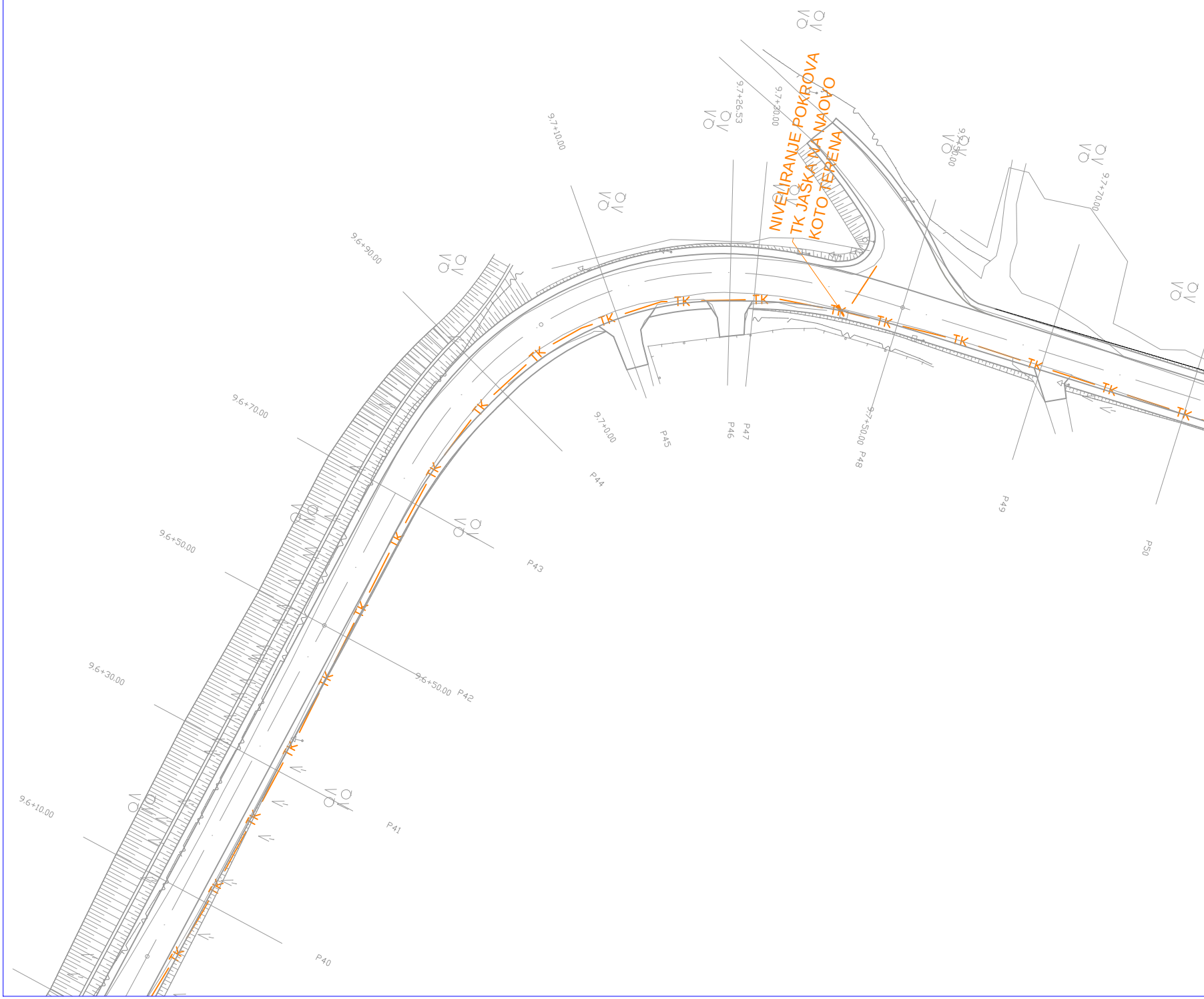
NIVELIRANJE POKROVA
TK JAŠKA NA NAOVO
KOTO TERENA
TK
9.6+10.00
9.6+30.00
9.6+50.00
9.6+70.00
9.6+90.00
9.7+10.00
9.7+26.53
9.7+30.00
9.7+50.00
9.7+70.00
9.7+0.00
9.6+50.00
P40
P41
P42
P43
P44
P45
P46
P47
P48
P49
P50


OBSTOJEČI TK VOD
TK
9.7+90.00
9.8+0.00
9.8+10.00
9.8+30.00
9.8+50.00
9.8+70.00
9.8+90.00
9.9+0.00
9.9+10.00
9.9+17.00
9.9+30.00
P51
P52
P53
P54
P55
P56
P57
P58

OBSTOJEČI	NOVI
TK	TK

objekt:	REKONSTRUKCIJ BERTOKI - GRAČ
faza:	PZI
opis risbe:	Gradbena situacija zaščite/prestavitve
Sprememba:	Opis spremembe:
Št. odseka:	Arhivska št.:
Št. priloge:	G.2.3

━ TK



	NAZIV	IME IN PRIIMEK	IDENT.ŠT. IZS	PODPIS
	Odg. vodja projekta:	Iztok Černoša u.d.i.g.	G - 3454	Černoša
.o.	Odg. projektant:	Iztok Černoša u.d.i.g.	G - 3454	Černoša
	Izdelal:	Iztok Černoša u.d.i.g.	G - 3454	Černoša

JA CESTE R3-625/1061
IŠČE OD km 8,850 DO km 11,700

Št. proj.:	085-2018
Št. načrta:	085-2018-KV
Šifra CC:	2111

	merilo:	1:500	datum:	oktober 2018
TK voda	del risbe:	od km 9,610 do km 9,930		

	Datum:	Podpis:

Faza/objekt:	Šifra risbe:	Prostor za črtno kodo arhiva:
004.2101	G.102.3	

Avtor risbe:	ANDREJC d.o.o, Topolšica 199b, 3325 Šoštanj
Id. št. risbe:	085-2018-KV-G.2.3

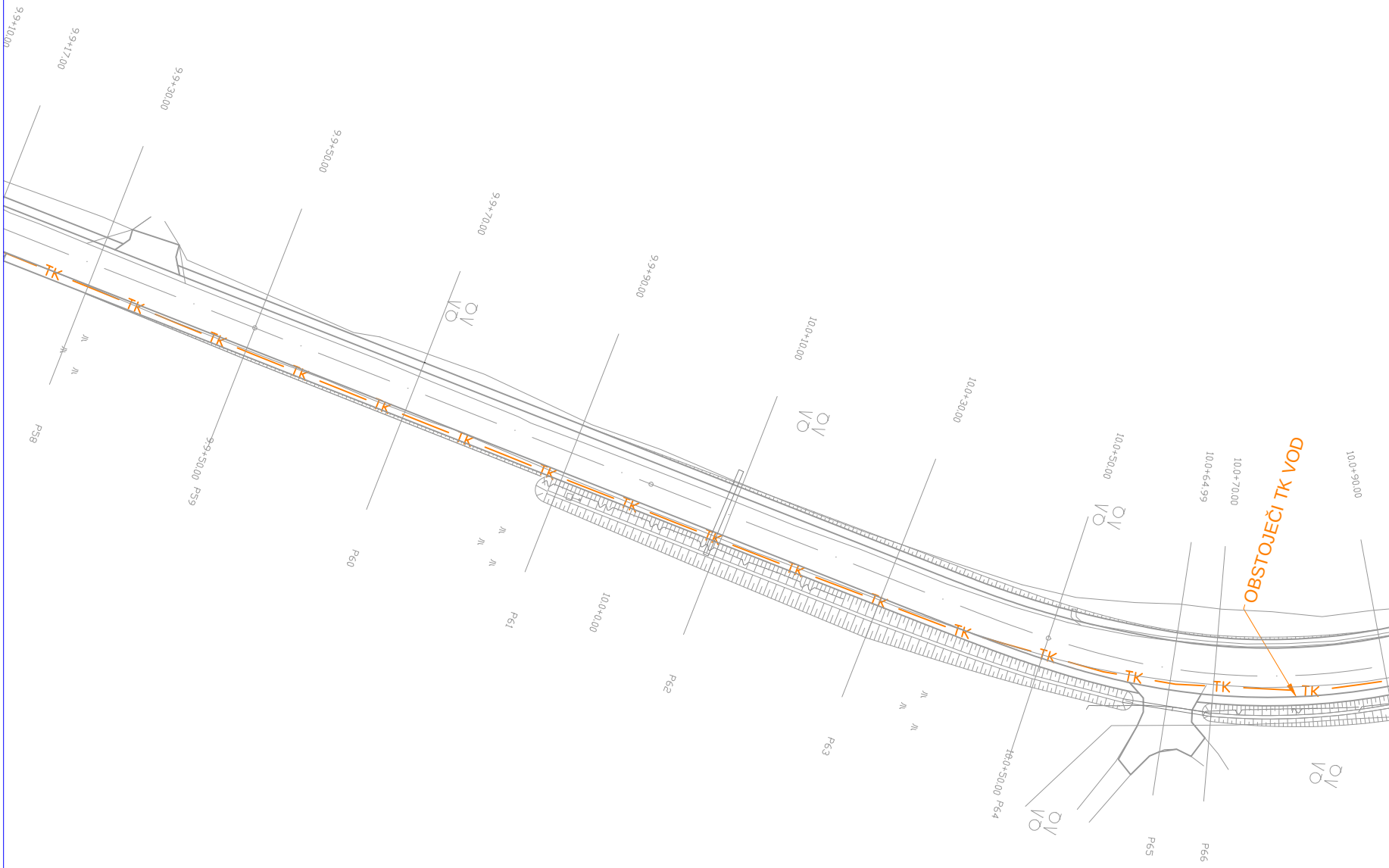
9.9+10.00
9.9+17.00
9.9+30.00
9.9+50.00
9.9+70.00
9.9+90.00
10.0+10.00
10.0+30.00
10.0+50.00
10.0+64.99
10.0+70.00
10.0+90.00
OBSTOJEČI TK VOD
P58
9.9+50.00 P59
P60
P61
10.0+0.00
P62
P63
10.0+50.00 P64
P65
P66
TK

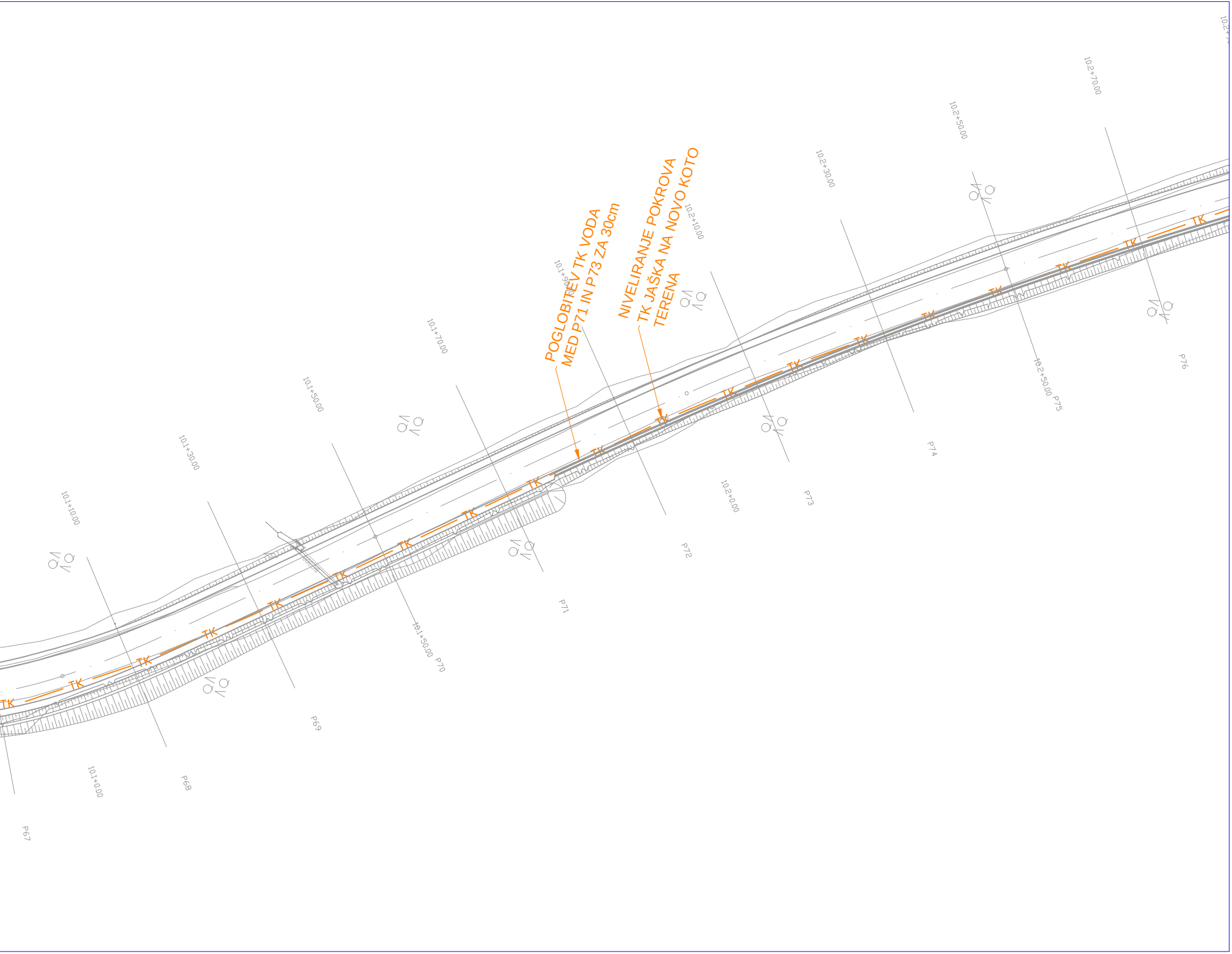
10.1+0.00
P67
10.1+10.00
P68
10.1+30.00
P69
10.1+50.00
10.1+50.00 P70
10.1+70.00
P71
10.1+90.00
P72
10.2+0.00
10.2+10.00
P73
10.2+30.00
P74
10.2+50.00
10.2+50.00 P75
10.2+70.00
P76
TK

POGLOBITEV TK VODA
MED P71 IN P73 ZA 30cm

NIVELIRANJE POKROVA
TK JAŠKA NA NOVO KOTO
TERENA

OBSTOJEČI	NOVI	
—— TK ——	━━ TK ━━	TK



Andrejc d.o.o.

NAZIV	IME IN PRIIMEK	IDENT.ŠT. IZS	PODPIS
Odg. vodja projekta:	Iztok Černoša u.d.i.g.	G - 3454	Černoša
Odg. projektant:	Iztok Černoša u.d.i.g.	G - 3454	Černoša
Izdelal:	Iztok Černoša u.d.i.g.	G - 3454	Černoša

objekt:	REKONSTRUKCIJA CESTE R3-625/1061 BERTOKI - GRAČIŠČE OD km 8,850 DO km 11,700	Št. proj.:	085-2018
		Št. načrta:	085-2018-KV
		Šifra CC:	2111

faza:	PZI	merilo:	1:500	datum:	oktober 2018
opis risbe:	Gradbena situacija zaščite/prestavitve TK voda	del risbe:	od km 9,930 do km 10,270		

Sprememba:	Opis spremembe:	Datum:	Podpis:

Št. odseka:	Arhivska št.:	Faza/objekt:	Šifra risbe:	Prostor za črtno kodo arhiva:
		004.2101	G.102.4	

Št. priloge:	G.2.4	Avtor risbe:	ANDREJC d.o.o, Topolšica 199b, 3325 Šoštanj
		Id. št. risbe:	085-2018-KV-G.2.4

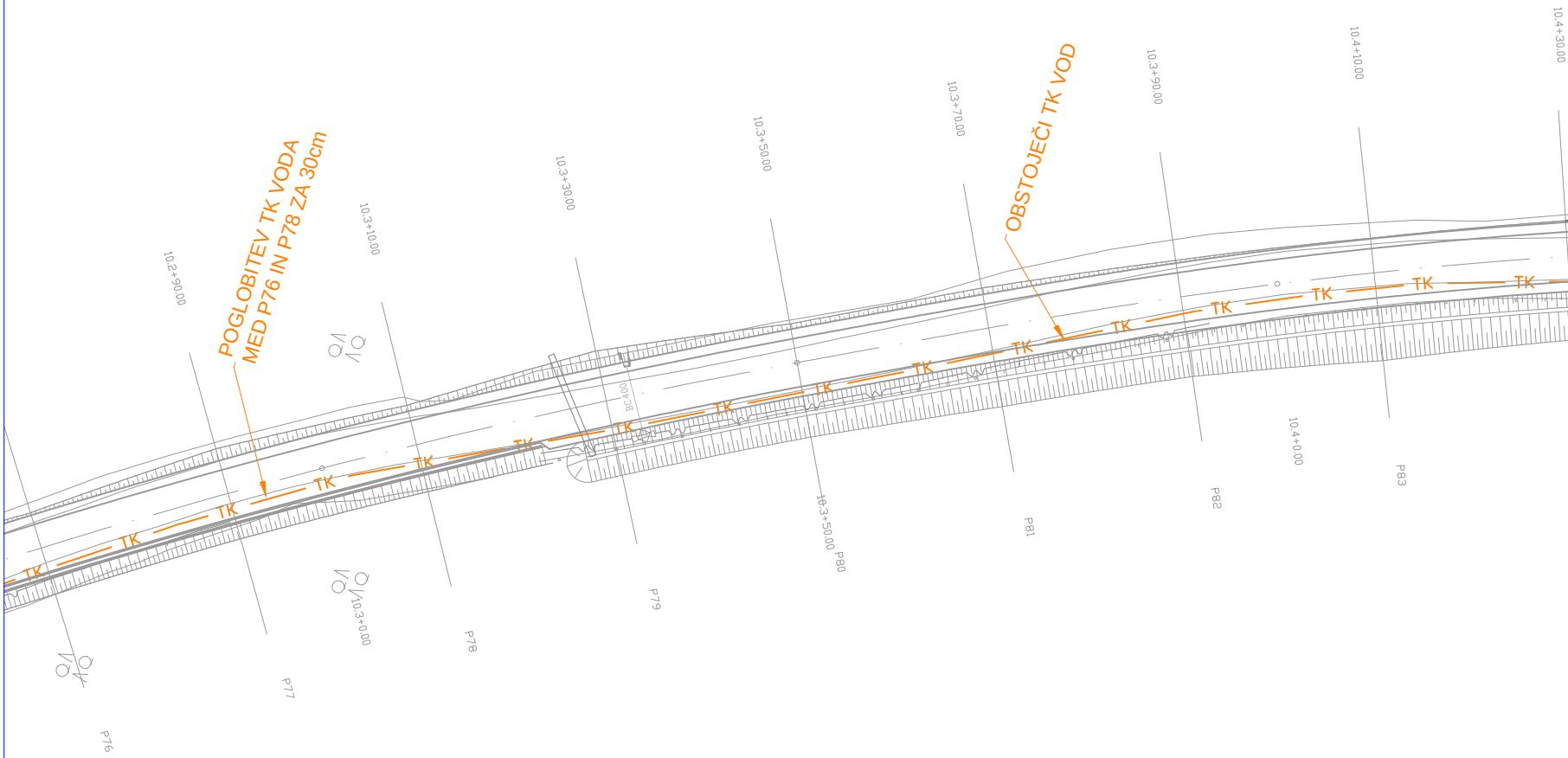
POGLOBITEV TK VODA
MED P76 IN P78 ZA 30cm

OBSTOJEČI TK VOD

10.2+90.00
10.3+10.00
10.3+30.00
10.3+50.00
10.3+70.00
10.3+90.00
10.4+10.00
10.4+30.00
10.3+0.00
10.3+50.00
10.4+0.00
BC400
TK
P76
P77
P78
P79
P80
P81
P82
P83

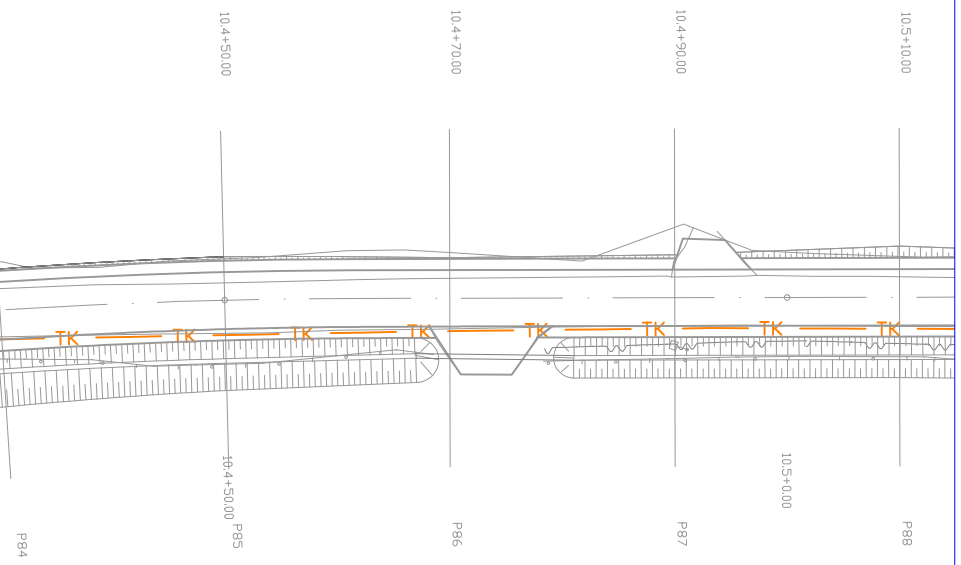
10.4+50.00
10.4+70.00
10.4+90.00
10.5+10.00
TK
10.4+50.00
10.5+0.00
P84
P85
P86
P87
P88

OBSTOJEČI	NOVI	
—— TK ——	▬▬ TK ▬▬	TK



	NAZIV	IME IN PRIIMEK	IDENT.ŠT. IZS	PODPIS
Andrejc d.o.o.	Odg. vodja projekta:	Iztok Černoša u.d.i.g.	G - 3454	Černoša
	Odg. projektant:	Iztok Černoša u.d.i.g.	G - 3454	Černoša
	Izdelal:	Iztok Černoša u.d.i.g.	G - 3454	Černoša

objekt:	REKONSTRUKCIJA CESTE R3-625/1061 BERTOKI - GRAČIŠČE OD km 8,850 DO km 11,700	Št. proj.:	085-2018
		Št. načrta:	085-2018-KV
		Šifra CC:	2111

faza:	PZI	merilo:	1:500	datum:	oktober 2018
opis risbe:	Gradbena situacija zaščite/prestavitve TK voda	del risbe:	od km 10,290 do km 10,500		

Sprememba:	Opis spremembe:	Datum:	Podpis:

Št. odseka:	Arhivska št.:	Faza/objekt:	Šifra risbe:	Prostor za črtno kodo arhiva:
		004.2101	G.102.5	

Št. priloge:	G.2.5	Avtor risbe:	ANDREJC d.o.o, Topolšica 199b, 3325 Šoštanj
		Id. št. risbe:	085-2018-KV-G.2.5

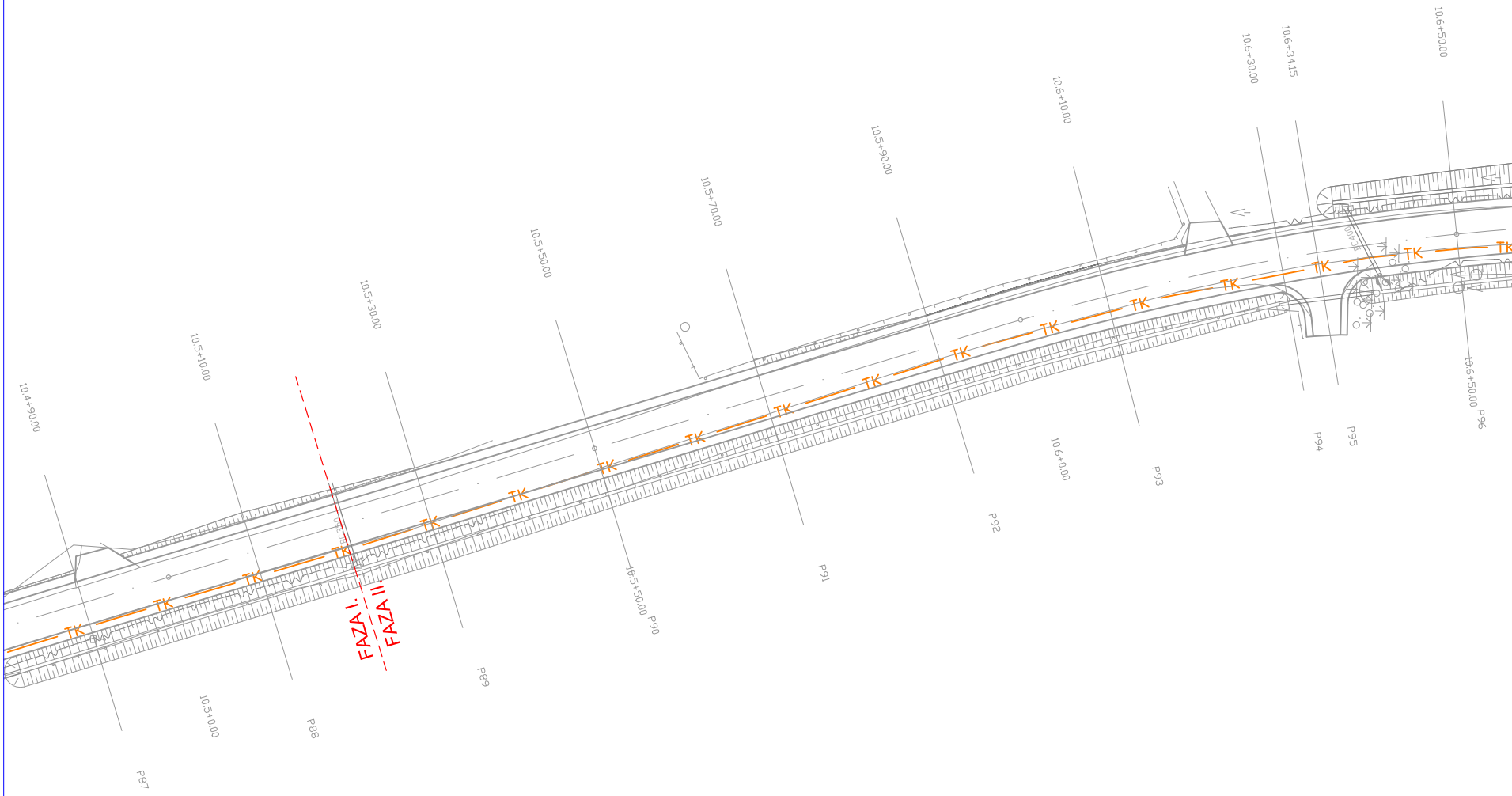
10.4+90.00
10.5+10.00
10.5+30.00
10.5+50.00
10.5+70.00
10.5+90.00
10.6+10.00
10.6+30.00
10.6+34.15
10.6+50.00
TK
FAZA I.
FAZA II.
P87
10.5+0.00
P88
P89
10.5+50.00 P90
P91
P92
10.6+0.00
P93
P94
P95
10.6+50.00 P96

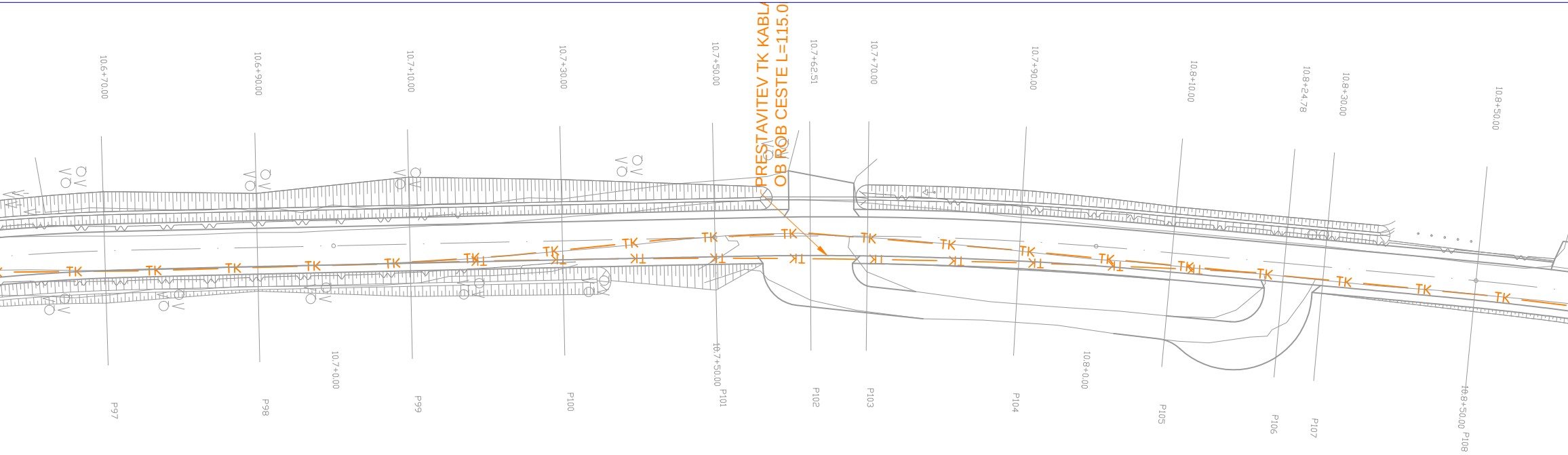
PRESTAVITEV TK KABLA
OB ROB CESTE L=115.0
10.6+70.00
10.6+90.00
10.7+10.00
10.7+30.00
10.7+50.00
10.7+62.51
10.7+70.00
10.7+90.00
10.8+10.00
10.8+24.78
10.8+30.00
10.8+50.00
10.7+0.00
10.7+50.00
10.8+0.00
10.8+50.00
P97
P98
P99
P100
P101
P102
P103
P104
P105
P106
P107
P108
TK

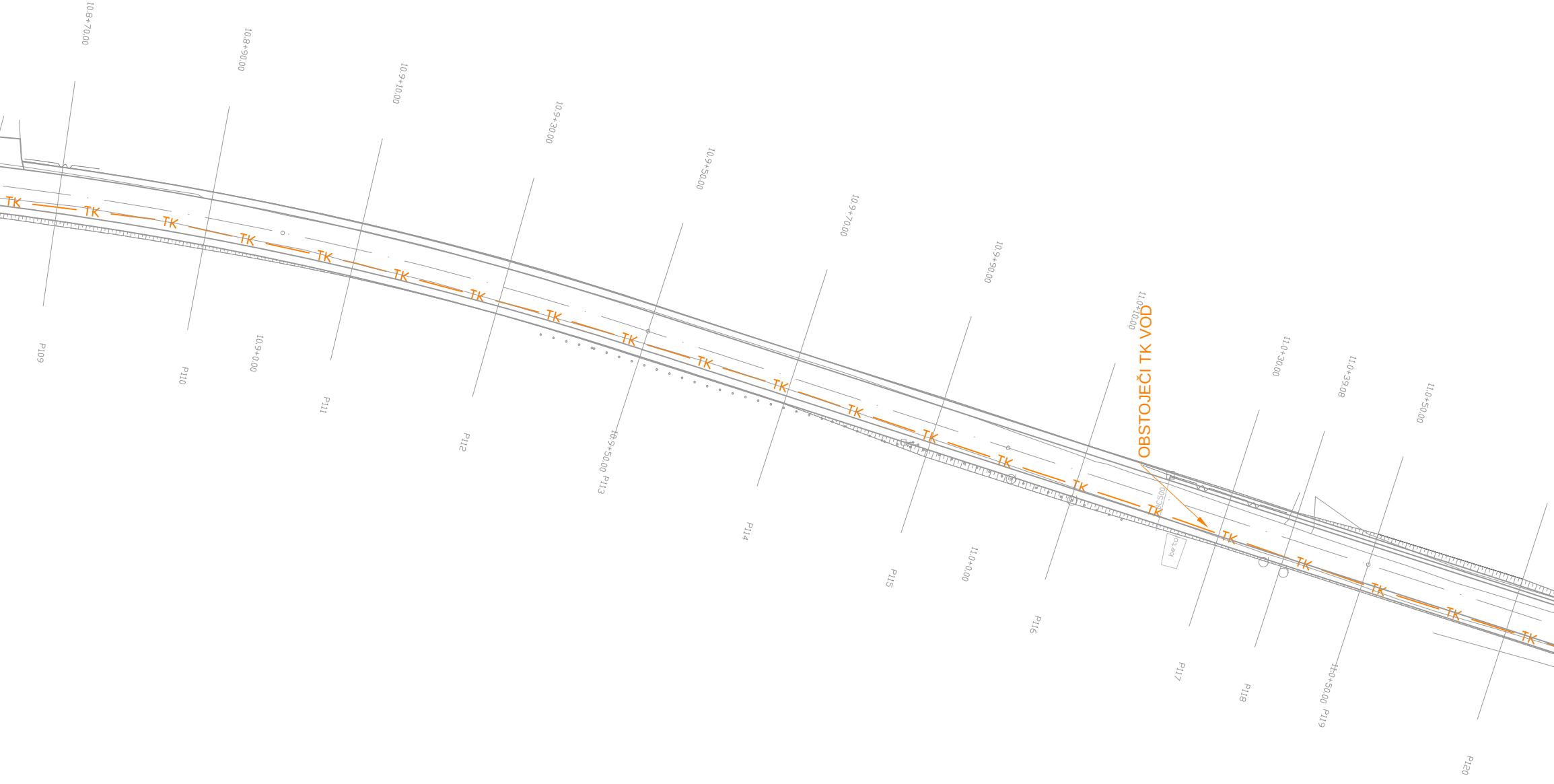
10.8+70.00
10.8+90.00
10.9+10.00
10.9+30.00
10.9+50.00
10.9+70.00
10.9+90.00
11.0+10.00
11.0+30.00
11.0+39.08
11.0+50.00
10.9+0.00
10.9+50.00 P113
11.0+0.00
11.0+50.00 P119
P109
P110
P111
P112
P114
P115
P116
P117
P118
P120
TK
OBSTOJEČI TK VOD
beton

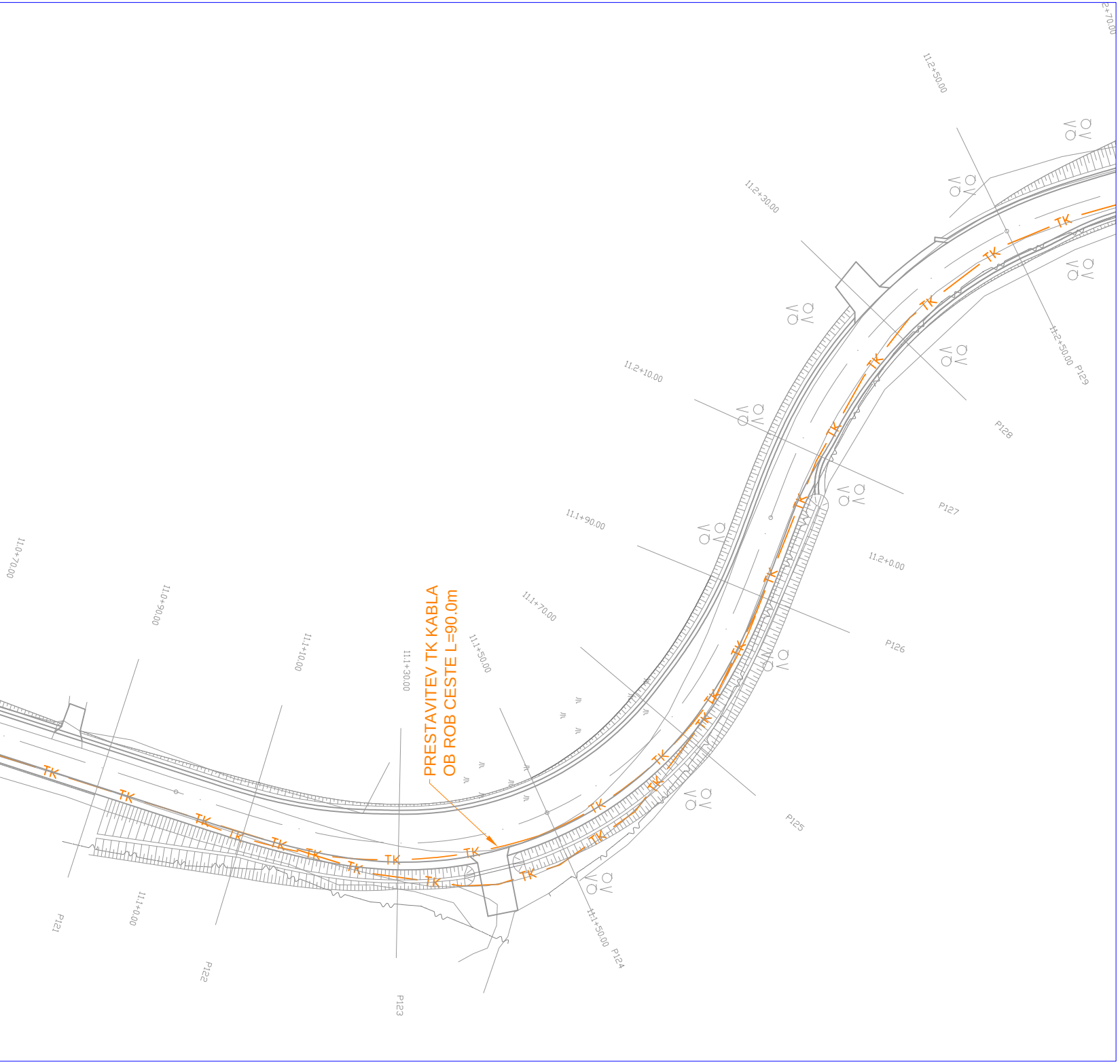
PRESTAVITEV TK KABLA
OB ROB CESTE L=90.0m
TK
11.0+70.00
11.0+90.00
11.1+0.00
11.1+10.00
11.1+30.00
11.1+50.00
11.1+50.00
11.1+70.00
11.1+90.00
11.2+0.00
11.2+10.00
11.2+30.00
11.2+50.00
11.2+50.00
11.2+70.00
P121
P122
P123
P124
P125
P126
P127
P128
P129

OBSTOJEČI	NOVI	
TK	TK	TK

		NAZIV	IME IN PRIIMEK
		Odg. vodja projekta:	Iztok Černoša u.d.i.g.
		Odg. projektant:	Iztok Černoša u.d.i.g.
		Izdelal:	Iztok Černoša u.d.i.g.
objekt:	REKONSTRUKCIJA CESTE R3-625/1061 BERTOKI - GRAČIŠČE OD km 8,850 DO km 11,700		
faza:	PZI	merilo:	1:500
opis risbe:	Gradbena situacija zaščite/prestavitve TK voda	del risbe:	od km 1
Sprememba:	Opis spremembe:		

Št. odseka:	Arhivska št.:	Faza/objekt:	Šifra risbe:	Prostor
		004.2101	G.102.6	

Št. priloge:	G.2.6	Avtor risbe:	ANDREJC d.o.o
		Id. št. risbe:	085-2018-KV-G.

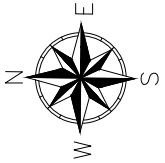

IDENT.ŠT. IZS	PODPIS
G - 3454	Čemoša
G - 3454	Čemoša
G - 3454	Čemoša

Št. proj.:	085-2018
Št. načrta:	085-2018-KV
Šifra CC:	2111
datum:	oktober 2018

10,500 do km 11,250

Datum:	Podpis:

za črtno kodo arhiva:

, Topolšica 199b, 3325 Šoštanj

2.6

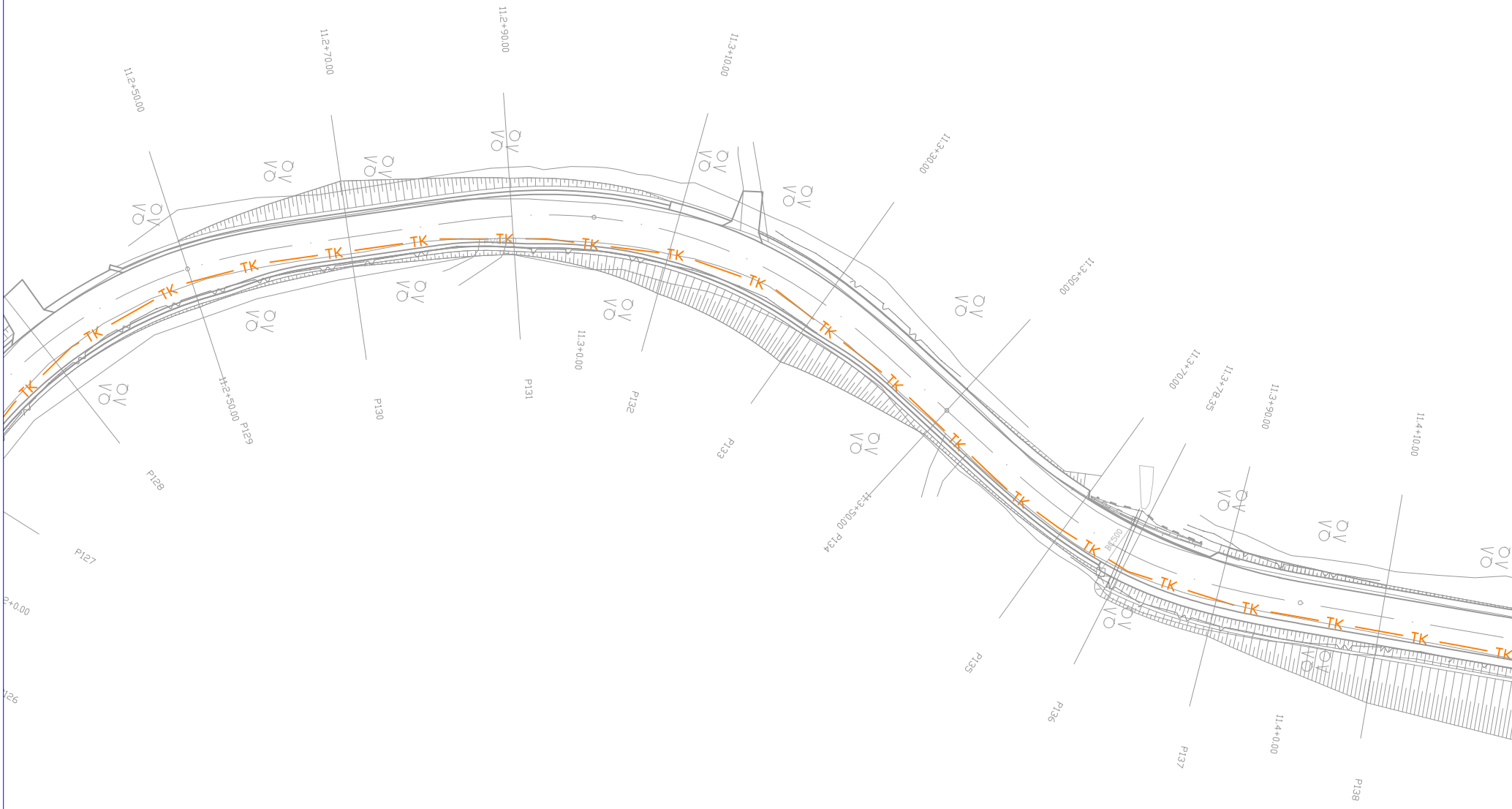
11.2+50.00
11.2+70.00
11.2+90.00
11.3+10.00
11.3+30.00
11.3+50.00
11.3+70.00
11.3+78.35
11.3+90.00
11.4+10.00
TK
11.3+0.00
11.2+50.00
P129
P130
P131
P132
P133
11.3+50.00
P134
P128
P127
P135
P136
P137
11.4+0.00
P138

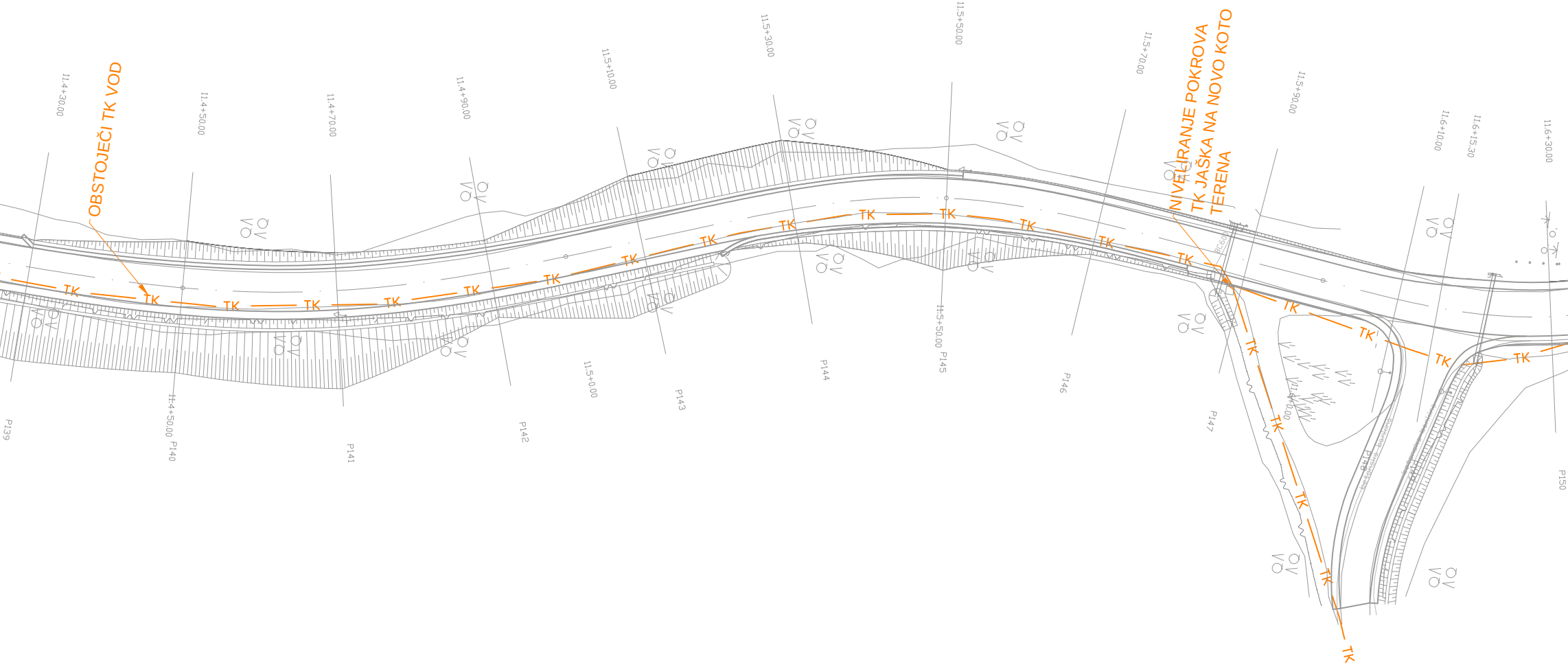
OBSTOJEČI TK VOD
NIVELIRANJE POKROVA TK JAŠKA NA NOVO KOTO TERENA
TK
11.4+30.00
11.4+50.00
11.4+70.00
11.4+90.00
11.5+10.00
11.5+30.00
11.5+50.00
11.5+70.00
11.5+90.00
11.6+10.00
11.6+15.30
11.6+30.00
P139
11.4+50.00
P140
P141
P142
11.5+0.00
P143
P144
11.5+50.00
P145
P146
P147
11.6+0.00
P148
P149
P150
BC60
betonska bankina

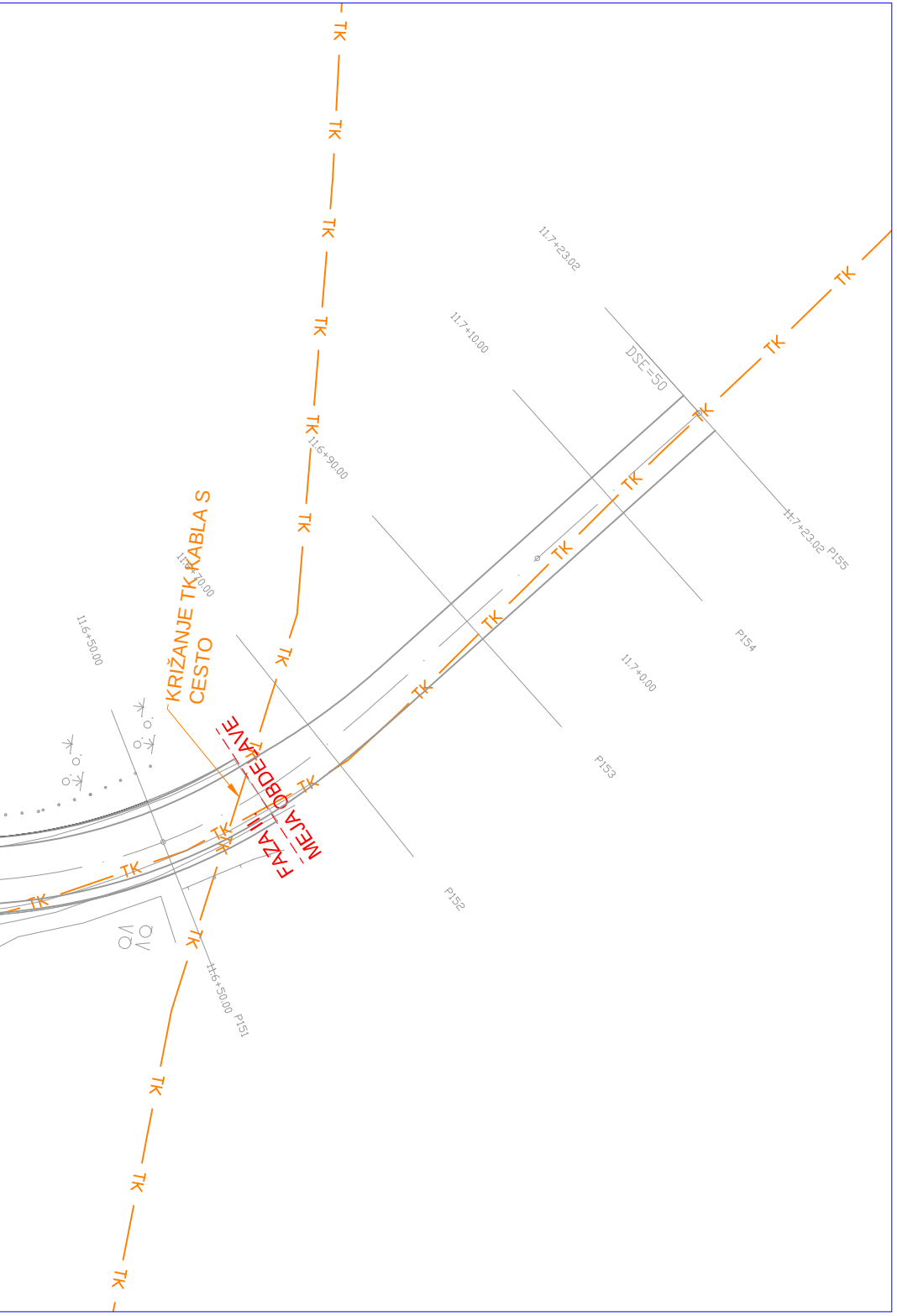
TK
11.7+23.02
11.7+10.00
DSE=50
11.6+90.00
11.7+23.02 P155
11.6+70.00
11.6+50.00
KRIŽANJE TK KABLA S CESTO
P154
11.7+0.00
FAZA III
MEJA OBDELAVE
P153
P152
11.6+50.00 P151

OBSTOJEČI
NOVI
TK
TK
TK
N
E
S
W

	NAZIV	IME IN PRIIMEK	IDENT.ŠT. IZS	PODPIS
ANDREJC d.o.o.	Odg. vodja projekta:	Iztok Černoša u.d.i.g.	G - 3454	Černoša
	Odg. projektant:	Iztok Černoša u.d.i.g.	G - 3454	Černoša
	Izdelal:	Iztok Černoša u.d.i.g.	G - 3454	Černoša

objekt:	REKONSTRUKCIJA CESTE R3-625/1061 BERTOKI - GRAČIŠČE OD km 8,850 DO km 11,700	Št. proj.:	085-2018
		Št. načrta:	085-2018-KV
		Šifra CC:	2111

faza:	PZI	merilo:	1:500	datum:	oktober 2018
opis risbe:	Gradbena situacija zaščite/prestavitve TK voda	del risbe:	od km 11,250 do km 11,670		

Sprememba:	Opis spremembe:	Datum:	Podpis:

Št. odseka:	Arhivska št.:	Faza/objekt:	Šifra risbe:	Prostor za črtno kodo arhiva:
		004.2101	G.102.7	

Št. priloge:	G.2.7	Avtor risbe:	ANDREJC d.o.o, Topolšica 199b, 3325 Šoštanj
		Id. št. risbe:	085-2018-KV-G.2.7